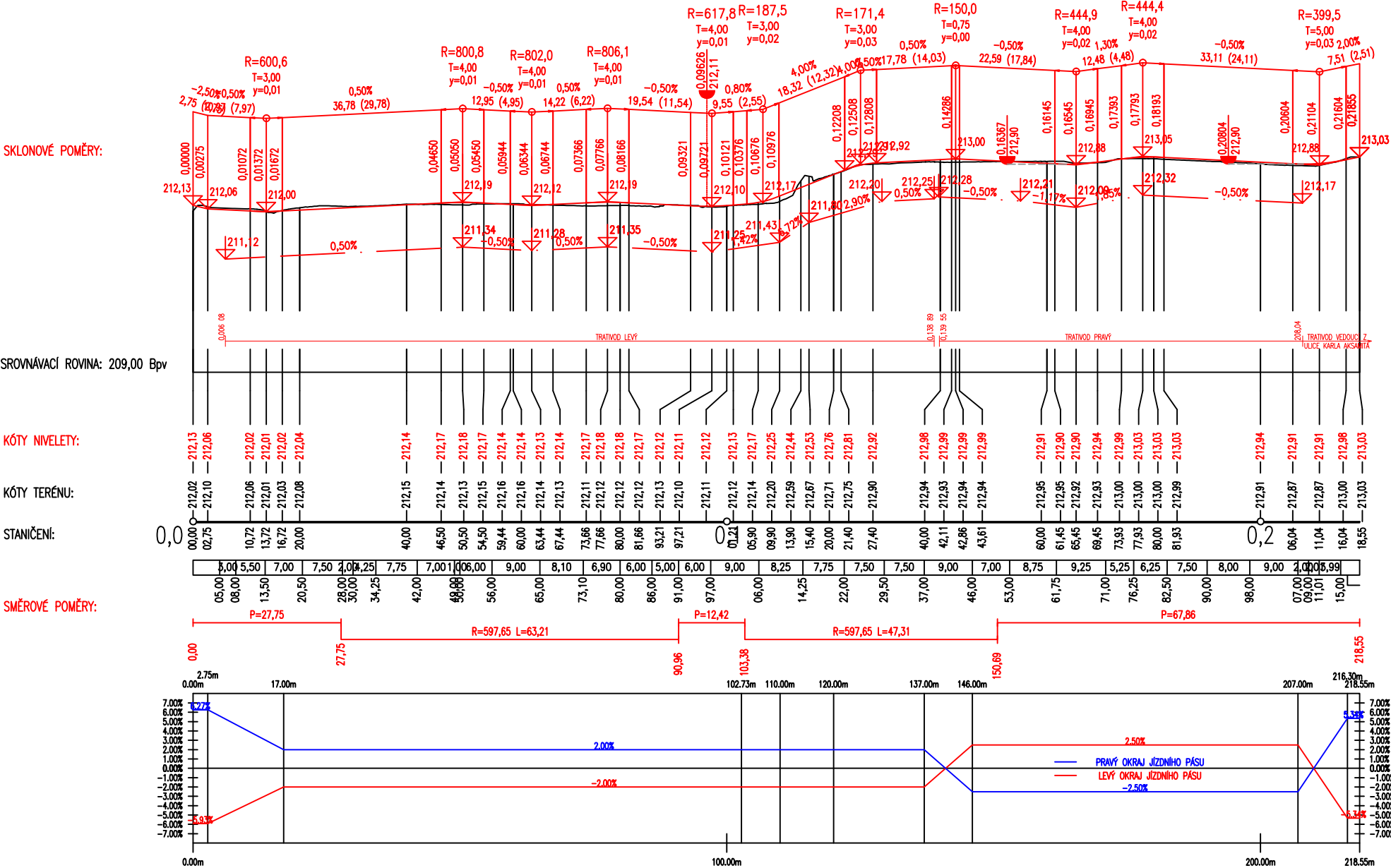

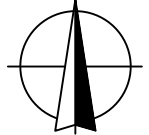



Podrobný podélný profil: TRASA – UL. JOSEFA SCHOVÁNKA  
Rozsah: km 0,00000 – km 0,21855

KRAJ:	ÚSTECKÝ
KATASTRÁLNÍ ÚZEMÍ:	Katastrální území: Louny (687391)



ČÍSLO REVIZE	DATUM REVIZE	POPIS REVIZE
2.		
1.		

GENERÁLNÍ PROJEKTANT:  <b>PROJEKCE DOPRAVNÍ FILIP s.r.o.</b> Švermova 1338, 413 01 Roudnice nad Labem tel.: 416 831 624 IČO: 28714792, DIČ: CZ28714792 HIP: Ing. Milan Tesař	SOUŘADNICOVÝ SYSTÉM S-JTSK VÝŠKOVÝ SYSTÉM B.P.V. 	OTISK RAZÍTKA:
---	--	----------------

Investor: Město Louny, Mírové náměstí 35, 440 23 Louny	ZPRACOVATEL ČÁSTI:  <b>PROJEKCE DOPRAVNÍ</b>
KÚ: Louny (687391)	

Zodpovědný projektant: Ing. Josef Filip, Ph.D.	Číslo zakázky: 19-032-3.2	Formátů A4: 3	Stupeň: DPS
Vypracoval: Ing. Filip Jakl			

Datum: 05/2024	LOUNY - REVITALIZACE SÍDLIŠTĚ POD KASÁRNAMI	Měřítko: 1:1000/100	Paré:
Zakázka:			
Příloha: PODÉLNÝ PROFIL - ETAPA II - ul. J. SCHOVÁNKA			

Číslo přílohy: D.101.2.3.2
----------------------------